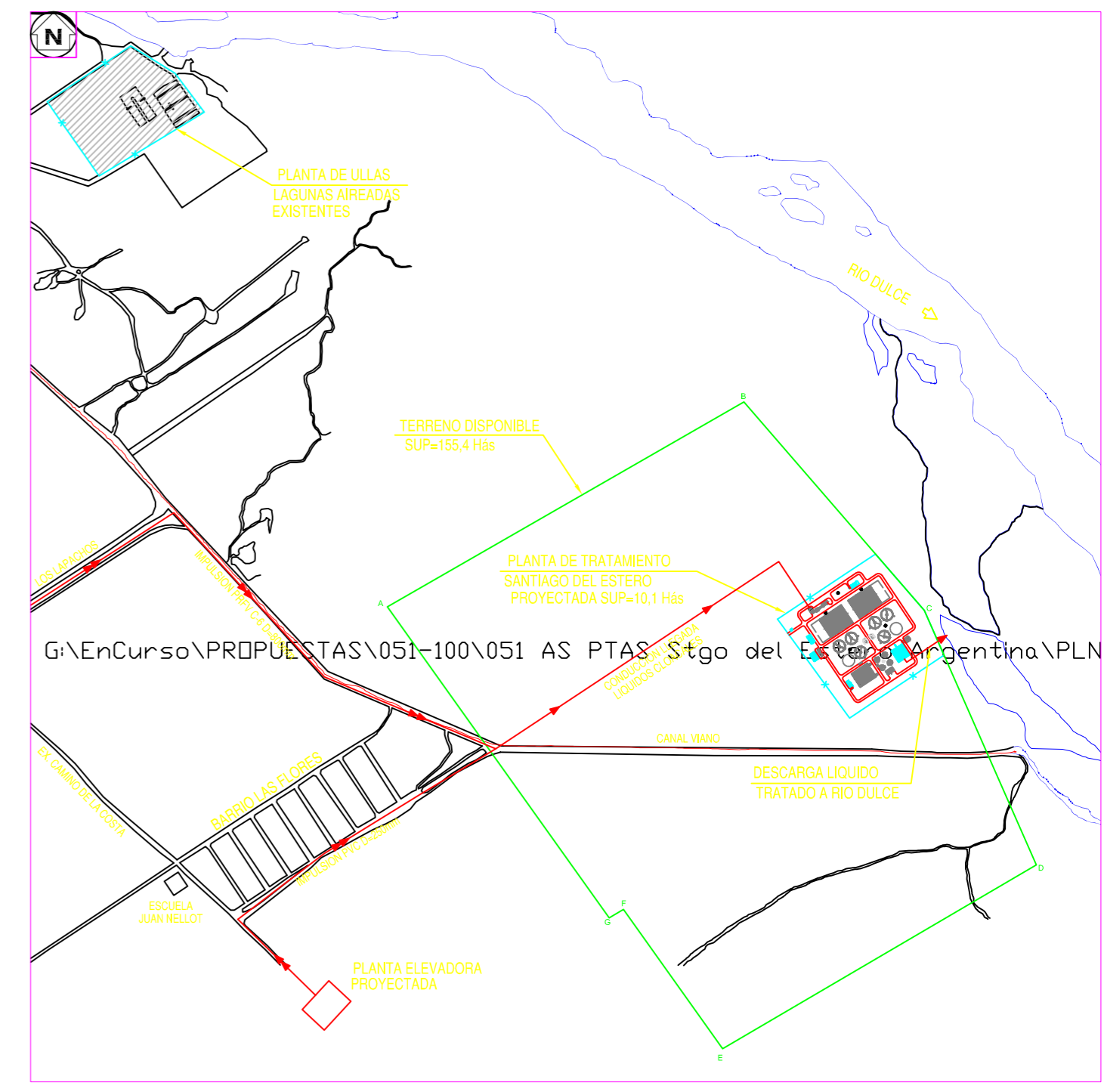
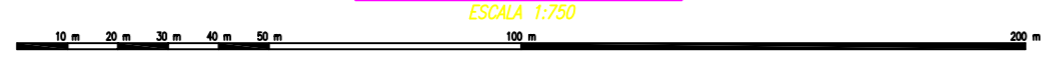
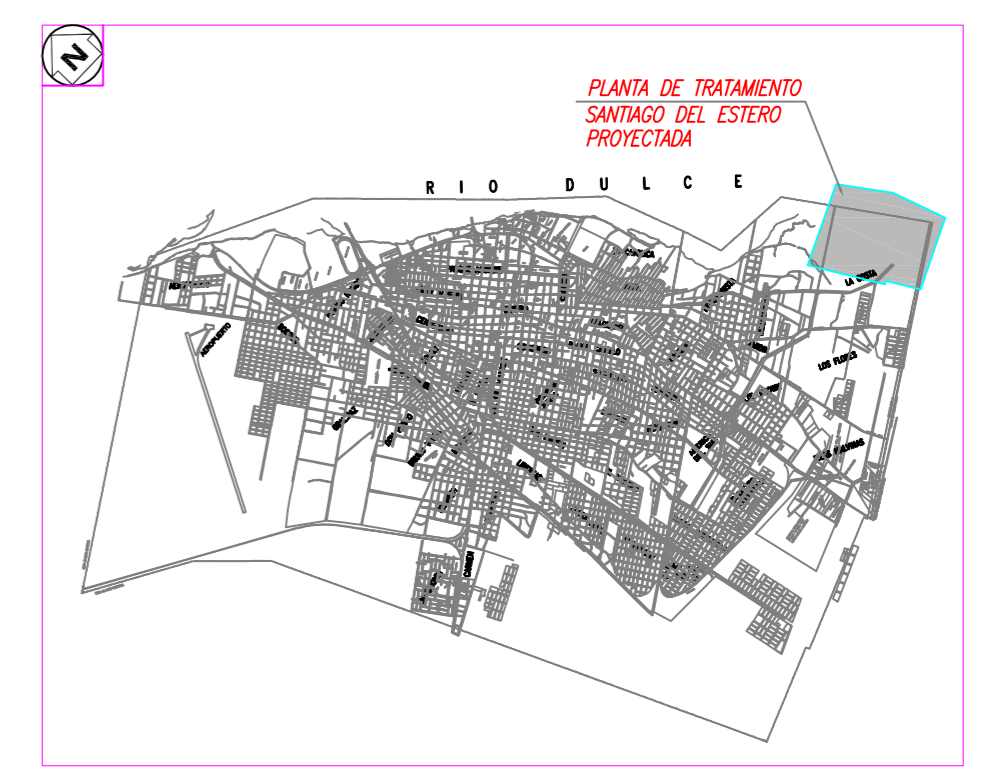


LAY-OUT
 PLANTA DE TRATAMIENTO DE LIQUIDOS CLOCALES
 SANTIAGO DEL ESTERO
 ESCALA 1:750



PLANTA UBICACION
 ESCALA 1:7500

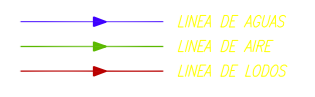


PLANTA UBICACION GENERAL
 ESCALA 1:7500

CUADRO LIMITES DE TERRENO

TERRENO DISPONIBLE	
TRAMO	LONGITUD (m)
A-B	1079,6
B-C	723,6
C-D	729,7
D-E	854,1
E-F	448,9
F-G	43,8
C+D+E	1807,4
LARGO TOTAL SUPERFICIE	4982,2
SUPERFICIE	155,4 Hás
TERRENO PROYECTADO PTAS	
I-J	338,2
J-K	196,2
K-L	728,2
L-M	207,0
M-N	321,2
LARGO TOTAL SUPERFICIE	1291,2
SUPERFICIE	10,1 Hás

SIMBOLOGIA



PROVINCIA DE SANTIAGO DEL ESTERO
 MINISTERIO DE ASUNTOS HIDRICOS
 SUBSECRETARIA DE GESTIÓN Y PLANIFICACIÓN

PLANTA DE TRATAMIENTO LIQUIDOS CLOCALES
 ALTERNATIVA N°1
 LODOS ACTIVADOS EN MEDIA CARGA
 CON DIGESTIÓN AERÓBICA DE LODOS

MINISTRO: ING. ---
 SUBSECRETARIO: ABEL TEVEZ
 DIRECTOR GENERAL de PROYECTOS ---
 PROYECTO
 DIBUJO

FECHA: ABRIL 2007
 ESCALA: LAS INDICADAS
 PLANO N°: 1 DE 2